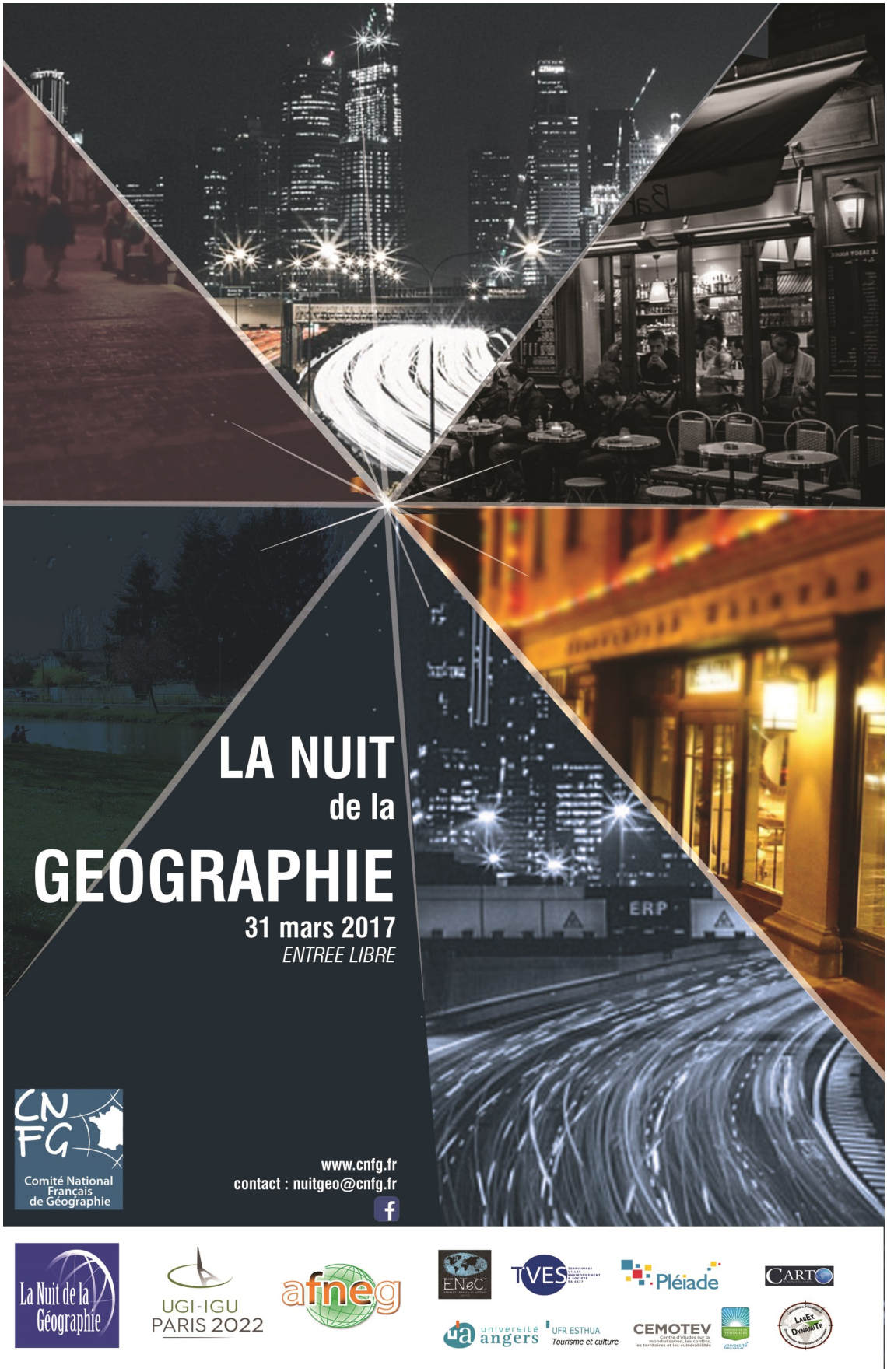
LA NUIT
de la
GEOGRAPHIE
31 mars 2017
ENTREE LIBRE
Comité National Français de Géographie
www.cnfg.fr
contact : nuitgeo@cnfg.fr
La Nuit de la Géographie
UGI-IGU PARIS 2022
afneg
ENeC
TVES
Pléiade
CARTO
université angers
UFR ESTHUA Tourisme et culture
CEMOTEV

Paris

La 1ere Nuit de la Géographie dans sa version parisienne a rassemblé à La Bellevilloise (20e) environ 500 personnes, dont une cinquantaine d'intervenants répartis en 16 ateliers et 5 stands. De 19h à 23h, projections-débats de courts-métrages et films scientifiques, conférences, expérience sensorielle et performance live, atelier de cartographie sur ordinateur et filmage de jeunes docteurs, dégustation-débat de vin nature, exposition de peinture, valorisation de la presse thématique et des organisations collectives de géographie, concours photo et autres « projets fous » ont fait de cet événement un pot-pourri inédit de la vulgarisation scientifique dans notre discipline. Le public nombreux et varié ainsi que la diversité de propositions sont gages d'un succès collectivement partagé dont l'excellent déroulement de la soirée témoigne. Cette première expérience atteste donc du potentiel conséquent de la Nuit de la Géographie et nous encourage non seulement à la pérenniser, mais aussi à en développer le concept de manière encore plus ambitieuse et innovante pour les années à venir.

Promenades

La Nuit de la Géographie, dans sa version parisienne, a organisé aussi sept promenades géographiques avec des thématiques différentes autour de la ville qui ont rassemblé une centaine de personnes. Certains rendez-vous ont eu lieu l'après-midi : la visite des carrières patrimonialisées de l'hôpital Cochin, l'atelier croquis à Belleville sur une des plus belles terrasses naturelles de la capitale, la découverte des crues de la Seine ou encore la promenade-atelier de géolocalisation et webmapping avec Openstreetmap. Nombreuses furent aussi les sorties après le coucher du soleil, plus centrées sur les perceptions urbaines nocturnes comme la promenade des émotions et des représentations de la nuit, la marche sensible sur le thème de la ville genrée ou encore la promenade dans les lieux secrets du métro parisien.

Cette partie itinérante de la Nuit de la Géographie a permis de montrer le coté empirique, mais aussi ludique de la géographie et de ses différentes approches au terrain.

Antoine Le Blanc, Pdt du CNFG et Anne Peggy Hellequin, VP communication & manifestations

Toulouse

De notre côté (Toulouse-Quai des Savoirs) ça a été bien au delà de nos espérances !!!! A l'entrée du Quai des Savoirs, le service de sécurité a compté près de 650 personnes (avant d'arrêter les comptages vers 22h30), malgré des trombes d'eau et les départs en vacances. Nous avions organisé un petit concert de clôture vers 23h (avec un groupe "latino" dans le hall du Quai) qui n'a pas fait recette, tout simplement parce que le public était vissé à la présentation du collectif RENOIR (http://renoir.hypotheses.org/) à propos de la "géographie de la nuit" à quelques mètres de là ! D'ailleurs une "éclaircie" leur a permis d'entrainer le public dans la nuit toulousaine en parcours guidé (25 personnes prévues, 70 en rang d'oignon !)... Les retours particulièrement enthousiastes de partout et notamment d'un public très familial.
Outre les visites guidées des expositions, nous avons eu un succès énorme avec le bac-à-sable à réalité augmentée, le Fab Lab à imprimante laser (le public repartait avec un "médaillon d'Idrisi", copie en bois pyrogravé de la carte d'Idrisi et avec quelques explications sur la géographie de Ptolémée !), le buffet du monde et les conférences "décalées" sur les aberrations géographiques au cinéma et les tags du monde entier... Nous avions fait venir 7 intervenants (doctorants pour la plupart) en "speed searching" (6 mm et on change - un vrai jeu des chaises musicales scientifiques !) se déroulant en simultané des conférences, et là non plus, ça ne désemplissait pas ! (j'ai fait plusieurs "nuit des chercheurs", jamais vu une telle implication du public !). On a fini sur les rotules à minuit (par obligation et non par manque de public !) en se disant que la Géographie, c'est du "pain béni" pour relier chercheurs, universitaires et grand-public lors d'un évènementiel festif.
Bravo pour avoir eu cette initiative !

Franck Vidal, IR CNRS

Strasbourg

Pour la Nuit de la géographie, l'Association des Étudiants en Géographie de Strasbourg a choisi d'organiser une conférence sur les vins et les sols. L'événement a débuté à 18h et s'est déroulé à la faculté de Géographie et d'Aménagement de Strasbourg dans une salle de cours classique. Tout d'abord, c'est Dominique Schwartz, pédologue et enseignant à la faculté de Géographie et d'Aménagement de Strasbourg, qui pris la parole durant une heure environ afin de présenter les différents types de sols plus ou moins adaptés à la viticulture ainsi que d'autres facteurs qu'il faut prendre en compte pour obtenir du bon vin, ou du moins, pour réussir à faire pousser de la vigne. Il précisa également que le pédologue n'aura pas le même point de vue sur le sujet qu'un géologue ou un viticulteur. Ce fut ensuite au tour de Yannick Mignot, géologue et viticultrice dont la production est certifiée biologique. Elle apporta un second point de vue pour compléter l'exposé de notre professeur. Elle insista également sur la notion de terroir et nous présenta quatre de ses vins (3 Riesling possédants différents terroirs, et 1 pinot noir). Elle choisi ces vins car c'est à leur goût que le terroir se reconnaît le mieux. Et pour finir, nous avons dégusté les quatre vins présentés, un moment de convivialité aminé par de nombreuses questions venant des participants.
Nous avons accueilli 60 personnes pour cet événement et il pris fin peu avant 22h. La moitié du public était des non géographes. Il y avait également des enseignants de notre faculté et quelques élèves géographes et aménageurs. Nous n'avons eu que des retours très positifs des participants à la conférence: tout était facile à comprendre pour tous, très intéressant et il y avait une ambiance très agréable. Un événement qu'il ne faut pas hésiter à refaire chaque année dans toute la France. Pour nous organisateurs, ce fut une vraie réussite et nous sommes très heureux d'avoir pu participer à votre événement national.

Jessica Wilt Trésorière adjointe à l'AEGS





Nice

La première édition de la « Nuit de la Géographie » s'est déroulée à Nice le vendredi 31 mars 2017, en partenariat avec le C.N.F.G. (Comité National Français de Géographie), l'UMR ESPACE et le Lycée Masséna. Sous la houlette de Karine Emsellem et de Grégory Monteil, des conférences grand public et des promenades urbaines se sont succédé jusqu'à minuit. Etudiants de l'Université de Nice Sophia Antipolis et de Classe Préparatoire, enseignants-chercheurs et chercheurs ont permis de rendre accessible la recherche en faisant découvrir le monde au travers des regards des géographes. Les thèmes à Nice ont abordé le tourisme de congrès, l'artificialisation des terres agricoles, les tissus urbains des villes azuréennes, les smarts cities, la crise migratoire. Les balades urbaines se sont concentrées sur la place des espaces publics à Nice, la pollution lumineuse dans la ville, et les géosymboles urbains. Un géocaching a même été organisé, pour jouer dans l'espace ! Au total, près de 150 personnes ont participé à cette journée / soirée, issues du monde associatif, des collectivités ou du grand public, offrant une autre image de la géographie. http://unice.fr/faculte-des-sciences/departements/geographie/contenus-riches/actualites/la-nuit-de-la-geographie. Karine Emsellem et Gregory Monteil,

Vous pouvez visualiser différentes conférences mises en ligne :

« Les congrès : une forme souvent méconnue de tourisme en ville » - par Sylvie CHRISTOFLE, Maître de Conférences en Géographie à l'Université de Nice Sophia-Antipolis, chercheuse à l'UMR CNRS ESPACE : https://www.youtube.com/watch?v=RqSVJ8OqHLg

« Menaces sur les terres agricoles à Nice » - par Karine EMSELLEM, Maître de Conférences en Géographie à l'Université de Nice Sophia-Antipolis, chercheuse à l'UMR CNRS ESPACE : https://youtu.be/ewsvV_j0nsQ

« Quel modèle pour la ville de demain, le « smart » ou le « durable » ? » - par Christine VOIRON-CANICIO, Professeur de Géographie à l'Université de Nice Sophia-Antipolis, chercheuse à l'UMR CNRS ESPACE : https://www.youtube.com/watch?v=Pqxo7e7kscA

Des compte-rendus des promenades urbaines, réalisés par des étudiants, sont également disponibles :

« La transformation de Nice par les espaces publics » - par Valentin GROSSO, étudiant en Licence de Géographie : https://medium.com/uca-labs-stories/promenade-en-ville-avec-les-g%C3%A9ographes-e31946f82efe

« Hauts lieux et géosymboles urbains. La nuit niçoise mise en lumière » - par les étudiants d'hypokhâgne du Lycée Masséna : https://nuitdelageographie.wixsite.com/nuitdelageographie

« C'est beau une ville la nuit ? » - par Sandra PEREZ, Maître de Conférences en Géographie à l'Université de Nice Sophia-Antipolis, chercheuse à l'UMR CNRS ESPACE : http://www.azur-tv.fr/content/tout-images-du-samedi-1-avril-2017 (début à 3 minutes 40)



Lille



Le 31 mars 2017 a eu lieu la première édition de la Nuit de la Géographie à Lille. Le lieu du rendez-vous est symbolique : Lasécu, un espace dédié à l'art contemporain qui a choisi de réinvestir les anciens locaux de la CPAM de Lille-Fives. De 18h à 20h, les 62 personnes présentes ont pu assister à divers débats et ateliers sur le thème de la carte : de l'outil cartographique *JeCarticipe* présenté par M. Prévot, en passant par une carte participative de Lille sur laquelle les participants ont pu s'exprimer, jusqu'à la Carte subjective de Tourcoing présentée par S. Laloyaux et F. Lusson. Le tout en contemplant les œuvres de l'artiste Laura Gourmel (sur la portée historique et sociale du textile) et une exposition sur la cartographie prêtée par l'Espace culture de l'Université Lille 1.
Dès 20h, après la pause-dégustation, le public a pu arpenter les rues lilloises en pleine nuit. Une promenade durant laquelle une trentaine de personnes ont identifié et discuté des problèmes liés à l'aménagement de certaines rues. A 22h, nous nous sommes rendus place du théâtre afin de profiter d'une projection artistique sur la façade de l'Opéra organisée dans le cadre de la nuit de l'animation ("Mapping" de Lille).

L'événement a été très apprécié par les participants. Sophie T., étudiante à l'ESJ, a trouvé les « *sujets intéressants grâce à des intervenants de qualité qui maîtrisaient bien leurs sujets et accessibles même pour les non-initiés à la géographie* ».
« *J'espère que le succès de cette première édition va encourager un plus grand nombre de personnes à venir participer à un tel projet l'année prochaine* » explique Emanuel L., étudiant en Licence Géographie-Aménagement. Pour notre part, c'est avec un grand plaisir que nous avons réalisé la programmation et la réalisation de l'événement !
La nuit de la géographie a été organisée par les étudiants de deuxième année de Licence Géographie-Aménagement en partenariat avec l'association étudiante *Geosmose* et avec le soutien du Laboratoire TVES, de l'UFR de Géographie & Aménagement ainsi que de l'Espace Culture de l'Université de Lille 1, Sciences et Technologies.

La Rochelle



A la Rochelle, le programme se déroulait à la Flash

20h30 : Introduction et Présentation de la Nuit de la Géographie
20h45-21h20 (Amphi 100) : Daniel DORY, « Les ténèbres et les violences, géopolitique de la nuit ?» Mini-conférence et discussions
21h25-22h (Amphi 100) : Didier VYE, « "*Because the Night*" : un voyage musical à travers les espaces de la nuit". Mini-conférence, improvisations et discussions
22h-23h-Hall de la Flash
- Images et extraits du film « Architecte ». Samuel Buton
- "Rentrer de nuit à bon port", parcours pédestre nocturne (30'), proposé par l'APHG-Poitou-Charentes, le long du Chenal du Vieux Port (plan, quizz…)
- Gastronomie : « Quand le terroir rencontre le territoire : le fruit est dans le verre »
- Ateliers cartographiques : « Palper les cartes » et « Des cartes et des collages »

23h-23h15 (Amphi 100) : Camille PARRAIN, « Une nuit en mer… ». Mini-conférence et discussions
23h20- 23h40 (Amphi 100) : Jean-Michel CAROZZA, « La nuit : un antimonde ? » Mini-conférence et discussions
23h45-0h00 ou plus (Amphi 100) : Louis MARROU, « Un espace pour le rêve ». Mini-conférence onirique, sieste et discussions
0h15-Hall de la Flash
Clôture de la première Nuit de la Géographie à La Rochelle. (En direct avec l'espace-Sous réserve)

Le public a été nombreux et varié et a profité d'activités variées entre les conférences, les ateliers les dégustations et les parcours pédestres.

Louis Marrou

Gennevilliers

Balades urbaines à Gennevilliers

Un succès pour cette première édition organisée par l'association les urbain.e.s, une bonne vingtaine de personnes s'est réunie pour se balader la nuit. Il y a eu trois groupes qui se sont laissé guider par les habitantes.



Dijon

Un programme organisé par l'association des étudiants de géographie de l'Université d Bourgogne

dès **18h30** ouverture de la Ferronnerie
19h discussion sur la mondialisation et la génération connectée avec Larissa Lopez
21h projection du film En quête de sens.

Et, durant toute la soirée
-Exposition de tableaux urbains par SIKO
-Projection de diapositives, prises de vue du monde entier prêtées par le département de géographie de l' Université de Bourgogne
-Exposition de maquettes en impression 3D
-Atelier "ville orgesse" pour petits et grands élaboré par l' Association Pirouette Cacahuète et animé par nos propres soins.



Clermont-Ferrand



Le projet de la Nuit de la géographie à Clermont-Ferrand était porté par l'association des étudiants GEOTRIP avec le département de géographie, l'UMR Territoire, Géolab, l'IADT et le Checkpoint café pour leur accueil. Les activités se voulaient festives et scientifiques !

A partir de **18h**, les participants ont été accueillis à l'Institut d'Auvergne du Développement des Territoires avec une présentation des jeux de la géographie : un *trivial pursuit* avec uniquement les questions géographie, un jeu de reconnaissance de roches : basalte, bitume, granite, rose des sables…, les jeux des 7 erreurs sur une carte de Clermont, des questionnaires/quizz géographiques et une conception de l'espace avec des lego.

Sur place, une exposition des photographies du concours « Clermont de Nuit » a été organisée, et les résultats du concours organisé pour l'occasion ont été proclamés. A la suite, les étudiants de L2 ont présenté une enquête sur les habitudes nocturnes des étudiants avec F. Faucon.

A **20h**, les participants se sont donnés rendez-vous au Checkpoint Café pour un café géo sur le thème de la nuit avec P.-M. Le Bel, un buffet offert par l'association GEOTRIP et un gâteau géomorphologique réalisé par E. Defive.

A **21h 30**, la soirée s'est conclue par une balade urbaine organisée par H. Mainet et les étudiants de L3 jusqu'à 23h.

C'était donc une véritable soirée géographique ludique, scientifique et gastronomique. Tous les partenaires associatifs, le département de géographie, les laboratoires, les étudiants se sont investis pour ce projet. Chaque temps de la soirée a réuni une cinquantaine de personnes, c'était donc une véritable réussite et nous fixons RV l'année prochaine !

Jérémie Perche et Roxane Planche

geotripclermont@gmail.com

Chambéry

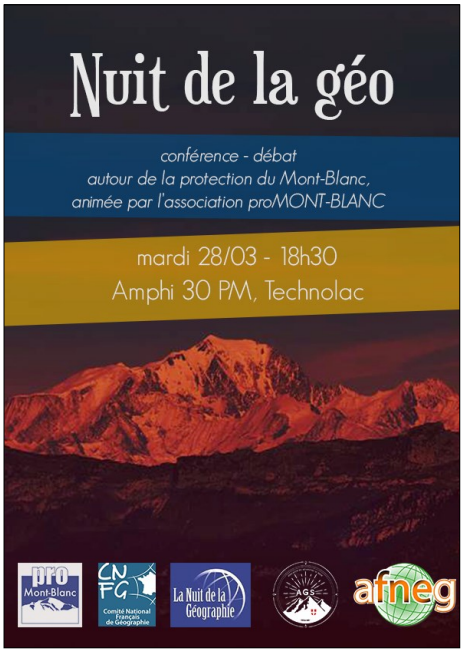

L'Association des Géographes de Savoie (AGS) organisait une "conférence-débat sur la protection du Mont-Blanc".
A cette occasion nous avions invité l'association proMONT-BLANC, qui lutte pour davantage de protection et de réglementation à venir nous présenter d'une part, un "état des lieux" assez généraliste et surtout neutre de la situation actuelle, tant en termes de politiques de protection, tant en termes géomorphologiques et structuraux, puis dans un deuxième temps, donner son avis et ses propositions sur ces mesures (ou non) de protection.
Cette soirée avait lieu au campus du Bourget-du-Lac le mardi 28 mars à 18h30, mais l'intervenant à eu un problème de santé le matin même, et à midi lorsque nous avions été tenus au courant le second intervenant ne voulait plus assurer seul la conférence (nous avions justement insisté sur le fait qu'ils soient plusieurs pour réduire ce genre d'aléas mais bon ça n'aura pas servi à grand chose..).
Du coup voilà à part vous dire cela, sauf si vous voulez les détails de l'organisation ou des renseignements sur un point plus précis mais sinon je ne vois pas quoi vous dire... hormis que nous avions trouvé un peu dommage cette fin de l'histoire. En tout cas l'idée d'une "Nuit de la Géo" avait l'air de plaire, tant chez les étudiants (et pas seulement de géo car nous avions reçu plusieurs demandes d'info par messages de non-géo) que chez les profs dont le secteur du Mont-Blanc est le secteur de recherche de plusieurs d'entre-eux, que d'extérieurs informés par proMONT-BLANC.

Baptiste Muzeau
AGS

Bordeaux

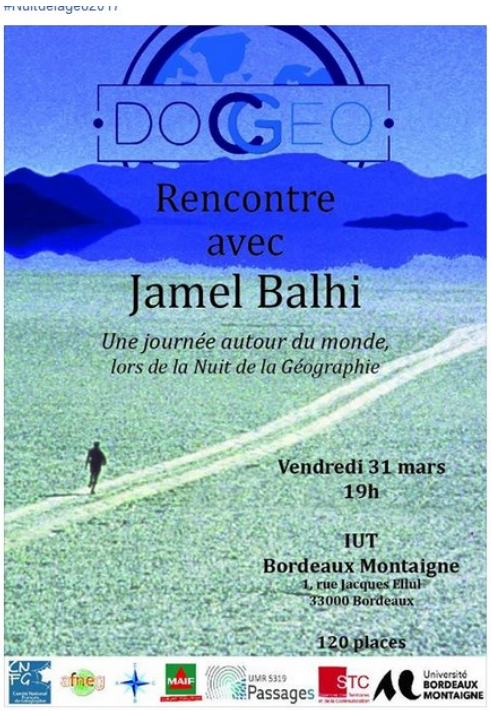

« Rencontre avec Jamel Balhi »

L'association Doc'Géo a proposé d'inviter Jamel Balhi, marathonien, sportif de haut niveau reconverti en aventurier photographe et écrivain courant autour de la planète, afin qu'il nous propose un témoignage du monde et de notre époque. Il est surtout connu pour être le premier homme à avoir fait le tour du monde en courant, sans logistique ni assistance.
Cette première Nuit de la Géographie Bordelaise, mais également le premier événement non-scientifique de Doc'Géo est une réussite. Notre « rencontre avec Jamel Balhi » à l'IUT Bordeaux Montaigne nous a fait voyagé au travers d'un récit photographique et a suscité l'intérêt d'une quarantaine de citadins. En suivant un fil d'ariane atypique, Jamel Balhi nous a emmené avec lui au travers du globe. Il nous dresse le visage d'un Monde soumis à une réalité amère mais toujours empreint de poésie. La rencontre s'est poursuivie et transformée en un échange plus long et plus personnels, avant d'aller voguer en ville pour le reste de la nuit…
Nous n'avons pas pu prendre de photos dans la mesure où l'intervention de Jamel Balhi est également son fond de commerce. Nous nous attendions à un peu plus de monde, mais pour une première expérience l'association est assez fière. J'ajoute également que la "Nuit de la Géographie" est une excellente initiative qui a intéressé des personnes hors du cadre universitaire et c'est exactement ce à quoi nous aspirions. Je pense que nous révélerons l'expérience l'an prochain essayant de mobiliser davantage de personnes.

Arthur Oldra
Doc'Géo, association des Doctorants et Masters en géographie et en aménagement de Bordeaux
Contact mail : docgeo_bdx@yahoo.fr
Contact courrier : Domaine universitaire - Université Bordeaux Montaigne - UFR STC - 33607 PESSAC

Aix-en-Provence

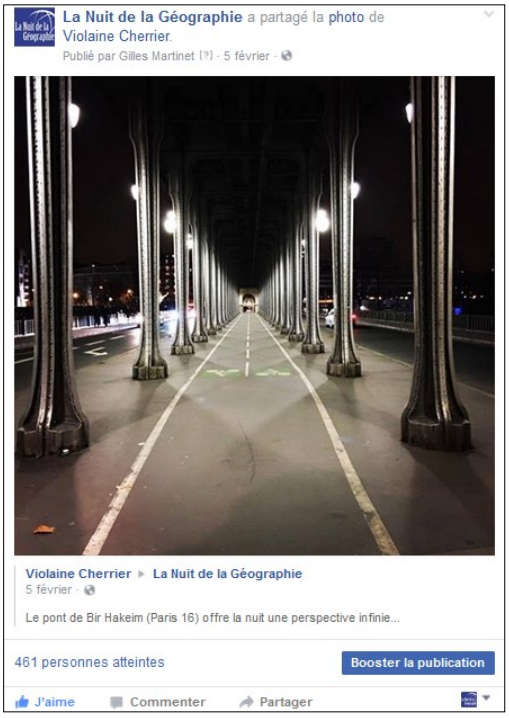

La PLAGE, en tant qu'association adhérente à l'AFNEG, a participé à l'évènement de façon locale. Nous avons pour l'occasion réservé un bar à Aix en Provence dans lequel nous avons organisé deux interventions, la première sur le *street art* à Lisbonne présenté par une ancienne master de notre université, puis une intervention de deux anciens étudiants géographes qui nous ont présenté leur association dans laquelle ils travaillent (entre autre) en lien avec des écoles de Marseille afin de réaliser des ateliers d'urbanisme adapté au jeune âge des élèves (création de maquettes de rues, de cartes imaginaires, etc.). Ces deux prestations ont ensuite été suivies d'un apéritif dans le même bar où toutes les personnes présentes ont été invitées à échanger autour de la géographie.
Le projet n'a pas pris cette année une grande ampleur dans notre ville, mais nous étions heureux de participer à cet évènement national, et souhaitons perpétuer cela l'année prochaine, avec pour objectif un évènement plus conséquent. Nous espérons pouvoir toucher plus de public néophyte, afin de leur faire découvrir la géographie. D'autre part, nous voudrions aussi faire redécouvrir, sous un nouveau jour ou un nouvel angle d'approche, la géographie à nos étudiants.

Fanny Sarkissian,
Secrétaire de La PLAGE
Plateforme Associative des Géographes Etudiants d'Aix en Provence